



7 Aan de rand van het Preuswald, (zie wandeling van Moresnet-Chapelle) loopt de weg langs de gemeentelijke barbecue locatie en volgt lijn 24, die van het viaduct komt. Twee relingen zijn de laatste overblijfselen van de brug over lijn 24A, die opgevuld en herbebost werd. Deze Belgisch-Duitse ultra korte spoorlijn van 4,7 kilometer start in Buschhausen, gaat dwars door Neutraal Moresnet (Kelmis) om vervolgens aan te sluiten op lijn 37 bij de Ronheidertunnel en tenslotte te eindigen in Aken.

8 De dubbelbrug van Buschhausen. Boven de weg van Moresnet naar Kelmis maakt het bovenste deel de passage mogelijk van de nog altijd veel gebruikte lijn 24 en het onderste deel de passage van lijn 24A, die in 1966 opgeheven werd. Enkele jaren was deze lijn ook in gebruik voor personenvervoer en had een treinhalt op de brug.


Schietwilg of Knotwilg
(Salix Alba)

Door zijn snelle groei, lange wortels en voorliefde voor stromend water is het een ideale boom voor rivieren en meer-oevers. Geknot lijkt hij op een kikkervisje, de vooral aan de onderzijde zilverig behaarde, verspreid staande bladeren zijn vier of meer keer zo lang als breed. De bladrand is vlak en de zijnerf aan de onderzijde springen niet uit.





9 Een kleine uitstap naar de Duitstalige gemeenschap : Het onder monumentenzorg geplaatste huisje op nr. 79 is opgetrokken uit geveerde zandsteen en is een van de oudste huizen van Kelmis, het dorp is aan de linkerzijde flink aan het uitbreiden.

10 Het Geuldal (zie Viaductwandeling) Vele als kikkervisjes uitzijnde knotwilgen verstevigen de oevers. (zie bijlage) Als je onder het viaduct door gaat, zie je duidelijk hoe gigantisch het bouwwerk eigenlijk is. Het reuzenbetonblok op de bodem is een overblijfsel van de verwoesting tijdens de 2-de wereldoorlog. In de oostzijde van de kerkmuur is een gedenk plaquette aangebracht ter ere van Arnold Franck, die begraven is op het oude kerkhof. Zijn vroomheid stond aan de basis van de bedevaarten naar de heilige maagd Maria in Moresnet (zie wandeling Moresnet-Chapelle)



Moresnet
Comité des Fêtes
de Moresnet



Panoramawandeling
(Rond om Moresnet)



1 Parochiekerk, van Sint Remigius

De kern van de huidige parochiekerk stamt uit de 17-de eeuw en bestond waarschijnlijk alleen uit het middenschip en het koor met apsis. In 1864 vervangt de nieuwe klokkentoren uit kalk- en baksteen de oude, die zich in abominabele toestand bevond. Daartoe moest ook het middenschip verlengd worden. In 1909 werd het dak vernieuwd en werden de muren en het middenschip verhoogd. Er werden oogvormige openingen gemaakt om meer lichtinval te verkrijgen. Het interieur van de kerk, waarvan het gewelf ook uit deze tijd stamt, bevat mooi meubilair uit de 18-de en 19-de eeuw alsook een orgel dat onder monumentenzorg valt. Van het vroegere rond de kerk gelegen kerkhof zijn nog enkele kruizen en grafstenen bewaard gebleven (15-de – 18-de eeuw). De hardstenen wijzerplaat van het oude torenuurwerk alsook de in 1985 uitgebouwde klok staan op de begane grond aan de voet van de trap **Een interessant Huis** opgetrokken uit zandsteen, kalksteen, leem en hout (nr. 72) is vast gebouwd aan het koor van de kerk. In het oorspronkelijke huis dat loodrecht op de straat gebouwd is, zit in de gevel een kalksteen met daarop de datering 1670, de verder van de straat gelegen aanbouw dateert van de 18-de eeuw. De draagbalk boven de huisdeur is voorzien van een wapen en stamt uit 1703.

2 Slot Bempt
(zie Schimpermolen wandeling)

3 Sint Jozef Kapel
(zie Schimpermolen wandeling)



4
Links ligt een van de meest **weidse uitzichten** van de hele omgeving.
In de bosjes kun je de boerderijen van het slot Schimper en het buurtschap Ten Eycken bij Plombières ontwaren.

Op de horizon, van links naar rechts, zie je achtereenvolgens het Heesbos, het rangeerterrein van Montzen, Hombourg, het kruis van Schaesberg, Plombières, het bos van Beusdaal, de witte hotels boven op de heuvel aan de steenbergeweg in Epen (Nederland) het Epenerbos en als goede laatste het Schimperbos bij Gemmenich.

5 Kliniek Sint Jozef

Deze voormalige kliniek van de Franciscaner genade zusters is nu omgebouwd tot een zorg- en verpleeghuis. Het herbergt tegenwoordig verschillende disciplines variërend van polikliniek tot palliatieve zorg. Daarna van 1940 tot 1945 als oorlogshospitaal, eerst voor de Duitsers en later voor de Amerikanen, vervolgens als geboortekliniek heeft het de bevolking sinds 1907 op talrijke manieren gediend. Aan de andere zijde ligt het imposante Onze Lieve Vrouwen College.

6
Tijdens een korte stop op deze moeizame klim breidt het panorama zich snel verder uit. Achterom kijkend zie je zuidoostelijk de contouren van het Hertogenwald en van het dorp Henri-Chapelle.



Paden 40% Verharde wegen 50% Weiland 10%

Grote hoogteverschillen

